












Tappa
20
cronotabella

ALBA - SESTRIERE

km 198

sabato 24 ottobre 2020

Quota				Distanze			ORA DI PASSAGGIO		
				par- ziali	per- corse	da per- correre	media km/ora		
							32	34	36
PROVINCIA DI CUNEO									
	176	ALBA	↑ Start Village	4.0			10.25	10.25	10.25
	170	ALBA	↑ km 0	0.0	0.0	198.0	10.35	10.35	10.35
	202	Cinzano	↩ sp.7	6.6	6.6	191.4	10.45	10.44	10.44
	199	Pollenzo	↑ sp.7	1.4	8.0	190.0	10.47	10.46	10.46
	287	Roreto	↑ sp.662	6.7	14.7	183.3	10.57	10.56	10.55
	310	Marene	↑ v.Roma-sp.662	8.5	23.2	174.8	11.10	11.08	11.07
	318	Savigliano	↑ v.Corridoni-sp.156	5.3	28.5	169.5	11.18	11.16	11.14
	357	Cavallotta	↑ sp.156	9.5	38.0	160.0	11.33	11.30	11.27
	454	Costigliole Saluzzo	↔ P.L.-sp.1	9.3	47.3	150.7	11.47	11.43	11.40
	468	Piasco	↑ sp.8	2.2	49.5	148.5	11.50	11.47	11.43
	593	Brossasco	↑ sp.8	8.5	58.0	140.0	12.03	11.59	11.55
	740	Frassino	↑ sp.8	8.5	66.5	131.5	12.16	12.12	12.07
	961	Sampeyre	↑ sp.8	7.8	74.3	123.7	12.30	12.24	12.19
	Rifornimento/Feed zone: km 77 - 80		↑						
	1296	Casteldelfino	↔ sp.105	10.9	85.2	112.8	12.49	12.42	12.36
	1603	Castello	↑ sp.105	4.6	89.8	108.2	13.02	12.54	12.47
	1614	Pontechianale	↑ sp.251	1.9	91.7	106.3	13.05	12.57	12.50
	1797	Chianale	↑ sp.251	4.2	95.9	102.1	13.17	13.08	13.00
	2744	Colle dell'Agnello	↑ ITA ->FRA - D205T	9.7	105.6	92.4	13.50	13.38	13.27
FRANCIA/FRANCE - HAUTES-ALPES [05]									
	1991	Fontgillarde	↑ D205T	11.0	116.6	81.4	14.04	13.51	13.40
	1735	Molines-en-Queyras	↩ D5	4.4	121.0	77.0	14.10	13.56	13.45
	1377	Ville-Vieille	↩ D947	5.4	126.4	71.6	14.17	14.03	13.51
	1388	Chateau-Queyras	↑ D947	2.6	129.0	69.0	14.21	14.07	13.55
	1353	Bv. per Col d'Izoard	↔ D902	1.9	130.9	67.1	14.23	14.09	13.57
	1549	Arvieux	↑ D902	3.8	134.7	63.3	14.34	14.19	14.06
	2360	Col d'Izoard	↑ D902	10.4	145.1	52.9	15.09	14.51	14.35
	1610	Cervièras	↩ D902	9.4	154.5	43.5	15.21	15.02	14.46
	1327	Briançon	↔ Av.Republique-Grande Rue-N94	11.5	166.0	32.0	15.35	15.16	14.59
	1854	Montgenèvre	↑ Rt. d'Italie-N94	11.3	177.3	20.7	16.07	15.45	15.26
ITALIA - PROVINCIA DI TORINO									
	1746	Clavière	↑ v.Torino-ss.24-n.4 gallerie (50m;350m;	2.7	180.0	18.0	16.10	15.48	15.29
	1358	Cesana Torinese	↔ ss.23	6.6	186.6	11.4	16.18	15.56	15.37
	2035	SESTRIERE	↑	11.4	198.0	0.0	16.50	16.25	16.03

NOTE:



Traguardo Volante:

km 58 Brossasco

km 166 Briançon



Rifornimento/Feed zone: km 77 - 80



Gran Premio della Montagna:

km 105.6 - Colle dell'Agnello - m 2744 (1ª cat.)

km 145.1 - Col d'Izoard - m 2360 (1ª cat.)

km 177.3 - Montgenèvre - m 1854 (2ª cat.)

km 198 - SESTRIERE - m 2035 (1ª cat. - arrivo)



Galleria/Tunnel: km 181.5



Passaggio a Livello/Level Crossing: km 46.8