













Tappa  
**16**  
cronotabella

## UDINE - SAN DANIELE DEL FRIULI

km 229

martedì 20 ottobre 2020

Quota			DISTANZE			ORA DI PASSAGGIO		
			par- ziali	per- corse	da per- correre	media km/ora		
						36	38	40
<b>PROVINCIA DI UDINE</b>								
	<b>106 UDINE</b>	↑ Start Village	<b>7.0</b>			<b>10.10</b>	<b>10.10</b>	<b>10.10</b>
	<b>127 UDINE</b>	↑ km 0	<b>0.0</b>	<b>0.0</b>	<b>229.0</b>	<b>10.25</b>	<b>10.25</b>	<b>10.25</b>
	168 Vergnacco	↔ sp.77	6.5	6.5	222.5	10.35	10.35	10.34
	166 Savorgnano del Torre	↔ sp.77	1.9	8.4	220.6	10.38	10.37	10.36
	129 Ronchis	↔ sp.15	6.9	15.3	213.7	10.47	10.46	10.45
	170 Faedis	↑ v.d.Castelli	3.7	19.0	210.0	10.53	10.52	10.50
	669 Canebola	↑	7.9	26.9	202.1	11.17	11.13	11.10
	<b>949 Madonnina del Domm</b>	↑	<b>4.1</b>	<b>31.0</b>	<b>198.0</b>	<b>11.29</b>	<b>11.24</b>	<b>11.20</b>
	661 Masarolis	↔ sp.13	4.1	35.1	193.9	11.34	11.29	11.25
	137 Loc. Crosada	↔ sr.356	9.9	45.0	184.0	11.48	11.42	11.38
	132 Cividale del Friuli	↑ ss.54	2.4	47.4	181.6	11.51	11.46	11.41
	152 Ponte San Quirino	↔ dir. Biacis	4.3	51.7	177.3	11.58	11.52	11.47
	182 Pulfero	↔ ss.54	7.9	59.6	169.4	12.11	12.04	11.59
	168 San Pietro al Natisone	↔ v.Azzida-sp.19-sp.45	5.8	65.4	163.6	12.19	12.12	12.06
	166 San Leonardo	↔	5.4	70.8	158.2	12.26	12.19	12.13
	<b>612 Monte Spig</b>	↑	<b>6.4</b>	<b>77.2</b>	<b>151.8</b>	<b>12.45</b>	<b>12.36</b>	<b>12.28</b>
	589 Santuario di Castelmonte	↑ sp.31	1.2	78.4	150.6	12.47	12.38	12.30
	138 Carraria	↑ sp.19	7.3	85.7	143.3	12.57	12.47	12.39
	<b>134 Cividale del Friuli</b>	↑ v.Perusini	<b>2.1</b>	<b>87.8</b>	<b>141.2</b>	<b>12.59</b>	<b>12.50</b>	<b>12.42</b>
	121 Moimacco	↑ sp.25	4.4	92.2	136.8	13.05	12.56	12.47
	120 Ziracco	↔ sp.25-sp.103	2.8	95.0	134.0	13.09	12.59	12.50
	135 Campeglio	↔ sr.356	2.5	97.5	131.5	13.13	13.03	12.54
	<b>Rifornimento/Feed zone: km 98 - 101</b>	↑						
	170 Faedis	↑ sr.356	3.4	100.9	128.1	13.18	13.08	12.59
	194 Attimis	↑ sr.356	5.3	106.2	122.8	13.27	13.16	13.07
	207 Nimis	↔ sp.38	4.5	110.7	118.3	13.34	13.23	13.13
	<b>614 Monteaperta</b>	↑	<b>12.3</b>	<b>123.0</b>	<b>106.0</b>	<b>13.55</b>	<b>13.43</b>	<b>13.32</b>
	504 Lusevera	↑	5.2	128.2	100.8	14.02	13.50	13.39
	328 Vedronza	↔ sr.646	2.1	130.3	98.7	14.05	13.53	13.41
	226 Tarcento	↑ v.Mazzini-s.356	7.9	138.2	90.8	14.16	14.03	13.51
	175 Buja	↑ sp.46	8.6	146.8	82.2	14.28	14.14	14.02
	170 Majano	↑ ingr. Circuito-v.Cimano	6.1	152.9	76.1	14.36	14.22	14.10
	244 Castello di Susans	↔	0.8	153.7	75.3	14.39	14.25	14.12
	209 Muris	↔	5.6	159.3	69.7	14.46	14.32	14.19
	<b>494 Monte di Ragogna</b>	↔	<b>2.8</b>	<b>162.1</b>	<b>66.9</b>	<b>14.59</b>	<b>14.42</b>	<b>14.28</b>
	202 Ragogna (San Pietro)	↔ sp.5	5.4	167.5	61.5	15.06	14.49	14.35
	249 SAN DANIELE	↑ v.Umberto I-v.Osoppo	7.6	175.1	53.9	15.18	15.01	14.46
	<b>244 Castello di Susans</b>	↔	<b>5.5</b>	<b>180.6</b>	<b>48.4</b>	<b>15.25</b>	<b>15.08</b>	<b>14.52</b>
	209 Muris	↔	5.6	186.2	42.8	15.33	15.15	14.59
	<b>494 Monte di Ragogna</b>	↔	<b>2.8</b>	<b>189.0</b>	<b>40.0</b>	<b>15.45</b>	<b>15.25</b>	<b>15.09</b>
	202 Ragogna (San Pietro)	↔ sp.5	5.4	194.4	34.6	15.52	15.32	15.15
	249 SAN DANIELE	↑ v.Umberto I-v.Osoppo	7.7	202.1	26.9	16.04	15.44	15.26
	244 Castello di Susans	↔	5.5	207.6	21.4	16.11	15.51	15.33
	209 Muris	↔	5.6	213.2	15.8	16.19	15.58	15.40
	<b>494 Monte di Ragogna</b>	↔	<b>2.8</b>	<b>216.0</b>	<b>13.0</b>	<b>16.31</b>	<b>16.08</b>	<b>15.49</b>
	202 Ragogna (San Pietro)	↔ sp.5	5.4	221.4	7.6	16.38	16.15	15.56
	<b>249 SAN DANIELE</b>	↑ v.Umberto I	<b>7.6</b>	<b>229.0</b>	<b>0.0</b>	<b>16.50</b>	<b>16.27</b>	<b>16.06</b>

NOTE:



Traguardo Volante:

km 87.8 Cividale del Friuli

km 180.6 Castello di Susans

Rifornimento/Feed zone: km 98 - 101



Gran Premio della Montagna:

km 31 - Madonnina del Domm - m 949 (2ª cat.)

km 77.2 - Monte Spig - m 612 (3ª cat.)

km 123 - Monteaperta - m 614 (3ª cat.)

km 162.1 - Monte di Ragogna - m 494 (3ª cat.)

km 189 - Monte di Ragogna - m 494 (3ª cat.)

km 216 - Monte di Ragogna - m 494 (3ª cat.)



Galleria/Tunnel: km



Passaggio a Livello/Level Crossing: km