












Tappa  
**13**  
cronotabella

**CERVIA - MONSELICE**  
venerdì 16 ottobre 2020

km 192

Quota			DISTANZE			ORA DI PASSAGGIO			
			par- ziali	per- corse	da per- correre	media km/ora			
						40	42	44	
<b>PROVINCIA DI RAVENNA</b>									
	2	<b>CERVIA</b>	↑ Start Village	5.0			11.40	11.40	11.40
	3	<b>CERVIA</b>	↑ km 0	0.0	0.0	192.0	11.50	11.50	11.50
	2	Svinc. Lido di Savio	↑ ss.16	2.4	2.4	189.6	11.53	11.53	11.53
	2	Svinc. di Classe	↑ ss.16	10.6	13.0	179.0	12.07	12.06	12.06
	3	Svinc. di Ravenna	↑ ss.16	7.5	20.5	171.5	12.19	12.17	12.16
	5	Svinc. Str. Romea	↑ ss.16	2.4	22.9	169.1	12.22	12.21	12.19
	3	Mezzano	↑ ss.16	6.6	29.5	162.5	12.31	12.29	12.28
	8	Alfonsine	↑ via Reale-ss.16	6.3	35.8	156.2	12.41	12.39	12.37
	5	P.L.	↑ v.Reale	2.2	38.0	154.0	12.44	12.41	12.39
	4	Loc. Taglio Corelli	↑ ss.16	3.4	41.4	150.6	12.48	12.46	12.43
	5	Lavezzola	↔ Ponte F.Reno-ss.16	10.6	52.0	140.0	13.05	13.02	12.59
<b>PROVINCIA DI FERRARA</b>									
	7	Argenta	↑ sp.68	6.3	58.3	133.7	13.15	13.11	13.08
	3	Consandolo	↔ P.L. - sp.68	6.4	64.7	127.3	13.24	13.19	13.15
	3	Portomaggiore	↔ sp.29	5.1	69.8	122.2	13.30	13.26	13.22
	3	P.L.	↑ sp.29	2.8	72.6	119.4	13.34	13.29	13.25
	4	Voghiera	↑ sp.29	6.4	79.0	113.0	13.44	13.39	13.34
	5	Ponte Po di Volano	↑ (Bv. Cona e Codrea)-sp.29	7.0	86.0	106.0	13.55	13.49	13.44
	3	Ins. sp.2	↔ sp.2	7.0	93.0	99.0	14.05	13.58	13.53
	3	Malborghetto di Correggio	↔ sp.14	2.8	95.8	96.2	14.08	14.02	13.56
	<b>Rifornimento/Feed zone: km 100 - 103</b>		↑						
<b>PROVINCIA DI ROVIGO</b>									
	6	Polesella	↑ Ponte F. Po-ss.16	9.7	105.5	86.5	14.24	14.17	14.10
	8	<b>Rovigo</b>	↑ C.so d.Popolo-sp.68	13.0	118.5	73.5	14.44	14.36	14.29
<b>PROVINCIA DI PADOVA</b>									
	7	Boara Pisani	↑ Ponte F.Adige-ss.16	4.4	122.9	69.1	14.50	14.42	14.34
	6	Pozzonovo	↔ sp.37-ss.16	13.3	136.2	55.8	15.08	14.59	14.50
	7	Monselice	↑ v.Roma-ss.16	7.0	143.2	48.8	15.19	15.09	15.00
	10	Battaglia Terme	↑ v.d.Alpini	6.8	150.0	42.0	15.29	15.19	15.10
	22	<b>Galzignano Terme</b>	↑ sp.25	5.2	155.2	36.8	15.37	15.27	15.17
	15	Torreglia	↔ v.Vallorto-sp.43	3.0	158.2	33.8	15.41	15.30	15.20
	358	<b>Roccolo</b>	↑	4.3	162.5	29.5	15.56	15.44	15.33
	269	Passo Roverello	↑ sp.99	1.7	164.2	27.8	15.58	15.46	15.35
	35	Fontanafredda	↔ sp.21	4.3	168.5	23.5	16.04	15.51	15.40
	26	Cinto Euganeo	↔ sp.21	1.8	170.3	21.7	16.06	15.54	15.42
	17	Rivadolmo	↔ v.Cà Bianche-v.Belvedere	3.6	173.9	18.1	16.11	15.58	15.46
	221	<b>Calaone</b>	↔ sp.62	2.2	176.1	15.9	16.19	16.05	15.53
	14	Este	↔ sp.6	4.2	180.3	11.7	16.24	16.10	15.58
	13	Baone	↔ sp.6	2.8	183.1	8.9	16.28	16.14	16.01
	8	<b>MONSELICE</b>	↑ ss.10	8.9	192.0	0.0	16.39	16.25	16.11

NOTE:

Traguardo Volante:

km 118.5 Rovigo

km 155.2 Galzignano Terme



Rifornimento/Feed zone: km 100 - 103



Gran Premio della Montagna:

km 162.5 - Roccolo - m 358 (4ª cat.)

km 176.1 - Calaone - m 221 (4ª cat.)



Galleria/Tunnel: km



Passaggio a Livello/Level Crossing: km 38 - 65.7 - 72.6