












Tappa  
**12**  
cronotabella

## CESENATICO - CESENATICO

km 204

giovedì 15 ottobre 2020

Quota			DISTANZE			ORA DI PASSAGGIO					
			par- ziali	per- corse	da per- correre	media km/ora					
						37	39	41			
<b>PROVINCIA DI FORLÌ CESENA</b>											
	<b>2</b>	<b>CESENATICO</b>	↑	Start Village	<b>2.8</b>		<b>11.10</b>	<b>11.10</b>	<b>11.10</b>		
	<b>3</b>	<b>CESENATICO</b>	↑	km 0	<b>0.0</b>	<b>0.0</b>	<b>204.0</b>	<b>11.15</b>	<b>11.15</b>	<b>11.15</b>	
	8	Loc. Cella	↔	v.d. Confine-sp.7	1.5	1.5	202.5	11.17	11.17	11.17	
	19	Svinc. A14 - Cesena Sud	↑	sp.140	10.3	11.8	192.2	11.33	11.32	11.31	
	27	Pievesestina	↑	sp.140-v.S.Giuseppe	5.9	17.7	186.3	11.42	11.41	11.39	
	36	Ins. ss.9	↔	ss.9	3.1	20.8	183.2	11.47	11.45	11.44	
	29	Forlimpopoli	↔	sp.39	5.3	26.1	177.9	11.54	11.52	11.50	
	205	Bertinoro	↔	sp.65	5.2	31.3	172.7	12.03	12.00	11.58	
	304	Polenta	↔	sp.83	4.6	35.9	168.1	12.10	12.07	12.05	
	51	Fratta Terme	↔	sp.99	6.0	41.9	162.1	12.18	12.15	12.12	
	59	Meldola	↔	sp.48	4.4	46.3	157.7	12.25	12.21	12.18	
	123	Pian di Spino	↔	sp.78	9.0	55.3	148.7	12.39	12.35	12.31	
	392	San Matteo	↑	sp.78	4.3	59.6	144.4	12.51	12.46	12.41	
	402	Pieve di Rivoschio	↔	sp.68	4.9	64.5	139.5	12.59	12.53	12.48	
	156	Linaro	↔	sp.29-sp.53	5.7	70.2	133.8	13.06	13.00	12.55	
	<b>560</b>	<b>Ciola</b>	↑	sp.53	<b>6.3</b>	<b>76.5</b>	<b>127.5</b>	<b>13.24</b>	<b>13.17</b>	<b>13.10</b>	
	139	Mercato Saraceno	↑	sp.12	9.1	85.6	118.4	13.36	13.29	13.21	
	<b>513</b>	<b>Barbotto</b>	↔	sp.11	<b>4.7</b>	<b>90.3</b>	<b>113.7</b>	<b>13.53</b>	<b>13.43</b>	<b>13.35</b>	
	<b>Rifornimento/Feed zone: km 91 - 94</b>		↑								
	572	Meleto	↔	sp.11	4.3	94.6	109.4	14.00	13.50	13.41	
	414	Montegelli	↑	sp.11	2.0	96.6	107.4	14.02	13.52	13.43	
	336	Sogliano al Rubicone	↔	sp.30	5.9	102.5	101.5	14.10	14.00	13.50	
	163	Ponte Uso	↔	sp.30-sp.88	3.9	106.4	97.6	14.15	14.04	13.55	
	394	Montetiffi	↑	sp.88	5.9	112.3	91.7	14.25	14.14	14.04	
<b>PROVINCIA DI RIMINI</b>											
	<b>662</b>	<b>Perticara</b>	↑	sp.11	<b>9.4</b>	<b>121.7</b>	<b>82.3</b>	<b>14.41</b>	<b>14.29</b>	<b>14.19</b>	
	<b>287</b>	<b>Novafeltria</b>	↔	v.4 Novembre-sp.107	<b>8.7</b>	<b>130.4</b>	<b>73.6</b>	<b>14.53</b>	<b>14.40</b>	<b>14.29</b>	
	592	Maiolo	↑	sp.6	4.7	135.1	68.9	15.06	14.53	14.41	
<b>PROVINCIA DI PESARO URBINO</b>											
	<b>789</b>	<b>Madonna di Pugliano</b>	↔	sp.22	<b>5.3</b>	<b>140.4</b>	<b>63.6</b>	<b>15.16</b>	<b>15.01</b>	<b>14.49</b>	
<b>PROVINCIA DI RIMINI</b>											
	578	San Leo	↔		0	3.6	144.0	60.0	15.20	15.06	14.53
	219	Secchiano	↔	sp.258-sp.10	5.6	149.6	54.4	15.28	15.13	15.00	
	414	Passo delle Siepi	↑	sp.30	5.2	154.8	49.2	15.37	15.21	15.08	
<b>PROVINCIA DI FORLÌ CESENA</b>											
	122	Masrola (vicino)	↑	sp.13	9.0	163.8	40.2	15.49	15.33	15.19	
	74	Gorolo	↔	sp.103	5.5	169.3	34.7	15.56	15.40	15.26	
	<b>349</b>	<b>San Giovanni in Galilea</b>	↑	sp.103	<b>4.2</b>	<b>173.5</b>	<b>30.5</b>	<b>16.08</b>	<b>15.51</b>	<b>15.36</b>	
	254	Borghi	↑	sp.11	7.1	180.6	23.4	16.17	16.00	15.44	
	<b>32</b>	<b>Savignano sul Rubicone</b>	↑	sp.11-sp.33	<b>8.6</b>	<b>189.2</b>	<b>14.8</b>	<b>16.28</b>	<b>16.10</b>	<b>15.54</b>	
	12	Sant'Angelo	↔		0	4.0	193.2	10.8	16.33	16.15	15.59
	8	Sala	↑	sp.98	3.5	196.7	7.3	16.38	16.19	16.03	
	<b>2</b>	<b>CESENATICO</b>	↑	v.le Carducci	<b>7.3</b>	<b>204.0</b>	<b>0.0</b>	<b>16.47</b>	<b>16.29</b>	<b>16.12</b>	

NOTE:



Traguardo Volante:

km 130.4 Novafeltria

km 189.2 Savignano sul Rubicone



Rifornimento/Feed zone: km 91 - 94



Gran Premio della Montagna:

km 76.5 - Ciola - m 560 (4ª cat.)

km 90.3 - Barbotto - m 513 (3ª cat.)

km 121.7 - Perticara - m 662 (3ª cat.)

km 140.4 - Madonna di Pugliano - m 789 (3ª cat.)

km 173.5 - San Giovanni in Galilea - m 349 (4ª cat.)



Galleria/Tunnel: km



Passaggio a Livello/Level Crossing: km