

Tappa










**11**

cronotabella

**PORTO SANT'ELPIDIO - RIMINI**

km 182

mercoledì 14 ottobre 2020

Quota			DISTANZE			ORA DI PASSAGGIO				
			par- ziali	per- corse	da per- correre	media km/ora				
						41	43	45		
<b>PROVINCIA DI FERMO</b>										
	8	PORTO SANT'ELPIDIO	↑	Start Village	3.3		12.05	12.05	12.05	
	6	PORTO SANT'ELPIDIO	↑	km 0	0.0	0.0	182.0	12.15	12.15	12.15
<b>PROVINCIA DI MACERATA</b>										
	3	Civitanova Marche	↑	Lung. Piermanni-ss.16	2.5	2.5	179.5	12.18	12.18	12.18
	4	Porto Potenza Picena	↑	ss.16	7.2	9.7	172.3	12.29	12.28	12.28
	3	Porto Recanati	↩	ss.16	9.0	18.7	163.3	12.41	12.40	12.39
<b>PROVINCIA DI ANCONA</b>										
	20	Osimo Stazione	↑	ss.16	12.7	31.4	150.6	13.01	12.59	12.57
	34	Aspio Terme	↑	ss.16	5.3	36.7	145.3	13.10	13.07	13.05
	47	Svinc. Ancona Centro	↩	ss.16	4.4	41.1	140.9	13.17	13.14	13.11
	115	n.2 gallerie	↑	1431m, 117m	3.4	44.5	137.5	13.23	13.19	13.16
	90	Svinc. Ancona Nord	↑	ss.16	2.9	47.4	134.6	13.27	13.23	13.20
	99	n.2 gallerie	↑	171m; 257m	2.1	49.5	132.5	13.30	13.26	13.23
	24	Svinc. di Falconara Marittima	↑	ss.16	5.5	55.0	127.0	13.38	13.34	13.30
	4	Marzocca	↑	ss.16	9.6	64.6	117.4	13.51	13.46	13.42
	3	Senigallia	↑	ss.16	7.3	71.9	110.1	14.01	13.56	13.51
<b>PROVINCIA DI PESARO URBINO</b>										
	3	Marotta	↑	ss.16	8.5	80.4	101.6	14.12	14.07	14.02
		<b>Rifornimento/Feed zone: km 85 - 88</b>	↑							
	17	Fano	↑	v.Gramsci-ss.16	13.6	94.0	88.0	14.35	14.28	14.22
	3	<b>Pesaro</b>	↩	<b>v.d.Vittoria-sp.44</b>	<b>11.9</b>	<b>105.9</b>	<b>76.1</b>	<b>14.51</b>	<b>14.43</b>	<b>14.37</b>
	167	<b>Monte San Bartolo</b>	↑	<b>sp.44</b>	<b>5.4</b>	<b>111.3</b>	<b>70.7</b>	<b>15.01</b>	<b>14.53</b>	<b>14.45</b>
	170	Bv. per Silligata	↩		8.7	120.0	62.0	15.15	15.06	14.58
	112	La Silligata	↩	ss.16	0.5	120.5	61.5	15.15	15.07	14.59
	12	Svinc. di Gabicce	↑	ss.16	6.2	126.7	55.3	15.24	15.15	15.07
<b>PROVINCIA DI RIMINI</b>										
	2	Misano Adriatico	↑	sp.50	5.4	132.1	49.9	15.31	15.22	15.13
	26	Santamonica	↑	Circuito M. Simoncelli - sp.50	1.7	133.8	48.2	15.34	15.24	15.16
	108	Misano Monte	↑	sp.50	3.7	137.5	44.5	15.40	15.30	15.21
	130	Ca' Urbinati	↑	sp.50	2.7	140.2	41.8	15.44	15.34	15.25
	88	<b>Coriano</b>	↩	<b>sp.50</b>	<b>3.9</b>	<b>144.1</b>	<b>37.9</b>	<b>15.49</b>	<b>15.39</b>	<b>15.30</b>
	62	Pian della Pieve	↩	sp.41	2.4	146.5	35.5	15.53	15.42	15.33
	42	Ospedaletto	↑	v.Marzabotto	1.8	148.3	33.7	15.55	15.44	15.35
	134	Cerasolo	↑	sp.49	3.4	151.7	30.3	16.01	15.50	15.40
	125	Santa Cristina	↑	sp.49	6.5	158.2	23.8	16.10	15.58	15.48
	44	San Martino dei Mulini	↑	sp.49	2.8	161.0	21.0	16.13	16.02	15.52
	40	Santarcangelo di Romagna	↑	v.Garibaldi-ss.9	5.1	166.1	15.9	16.20	16.08	15.58
	9	Rimini	↑	v.Italia-v.Emilia-v.Coletti	7.4	173.5	8.5	16.30	16.18	16.07
	3	<b>RIMINI</b>	↑	<b>Lung. Murri</b>	<b>8.5</b>	<b>182.0</b>	<b>0.0</b>	<b>16.41</b>	<b>16.29</b>	<b>16.17</b>

NOTE:



Traguardo Volante:

km 105.9 Pesaro

km 144.1 Coriano



Rifornimento/Feed zone: km 85 - 88



Gran Premio della Montagna:

km 111.3 - Monte San Bartolo - m 167 (4ª cat.)



Galleria/Tunnel: km 44.5 - 46.6 - 49.5 - 51



Passaggio a Livello/Level Crossing: km