










Tappa
09

SAN SALVO - ROCCARASO (Aremogna)

km 208

cronotabella

domenica 11 ottobre 2020

Quota			Distanze			ORA DI PASSAGGIO			
			parziali	per-corse	da per-corriere	media km/ora			
						33	35	37	
PROVINCIA DI CHIETI									
	5	SAN SALVO	↑ Start Village	4.1			10.20	10.20	10.20
	5	SAN SALVO	↑ km 0	0.0	0.0	208.0	10.30	10.30	10.30
	128	Vasto	↑ C.soMazzini-ss.16	3.7	3.7	204.3	10.36	10.36	10.36
	34	Ins. ss.16	↩ ss.16	5.7	9.4	198.6	10.44	10.43	10.42
	9	Lido di Casalbordino	↑ ss.16	9.7	19.1	188.9	10.57	10.55	10.54
	3	Fossacesia Marina	↩ Lungomare-ss.524	11.3	30.4	177.6	11.12	11.10	11.08
	14	Ins. ss.652	↑ ss.652	2.6	33.0	175.0	11.16	11.14	11.12
	72	Svinc. di Sant'Onofrio	↑ ss.652	13.7	46.7	161.3	11.38	11.34	11.32
	113	Piane d'Archi	↩ ss.154-ss.84	6.4	53.1	154.9	11.48	11.44	11.41
	186	Selva Piana	↑ ss.81	7.2	60.3	147.7	11.59	11.55	11.51
	564	Guardiagrele	↑ ss.81-v.Occidentale-sp.363	15.3	75.6	132.4	12.23	12.18	12.13
	647	Bocca di Valle	↑ ss.263	4.8	80.4	127.6	12.31	12.25	12.20
	434	Loc. Crocifisso	↑ ss.539	7.3	87.7	120.3	12.41	12.34	12.29
	524	Pretoro	↩ v.Casere	2.1	89.8	118.2	12.47	12.40	12.34
	725	Ins. ss.614	↩ ss.614	2.3	92.1	115.9	12.55	12.47	12.40
	1310	Passo Lanciano	↩ sp.65	8.3	100.4	107.6	13.24	13.13	13.04
PROVINCIA DI PESCARA									
	349	Lettomanoppello	↩ sp.65	11.3	111.7	96.3	13.39	13.28	13.18
	Rifornimento/Feed zone: km 116 - 119		↑						
	104	Scafa	↩ sr.5 - ss.487	5.4	117.1	90.9	13.47	13.35	13.25
	422	San Valentino in Abruzzo Citeriore	↑ ss.487	7.0	124.1	83.9	14.07	13.54	13.42
	602	Caramanico Terme	↩ v.Roma-v.Cappuccini-sr.487	13.0	137.1	70.9	14.28	14.13	14.01
	859	Sant'Eufemia a Maiella	↑ ss.487	7.3	144.4	63.6	14.40	14.25	14.12
PROVINCIA DI L'AQUILA									
	1282	Passo San Leonardo	↑ ss.487	10.3	154.7	53.3	15.10	14.52	14.37
	1064	Campo di Giove	↑ sp.12	10.9	165.6	42.4	15.24	15.06	14.50
	843	Cansano	↩ sp.55	5.9	171.5	36.5	15.32	15.13	14.57
	1337	Bosco di Sant'Antonio	↑ sp.55	9.9	181.4	26.6	16.00	15.39	15.21
	1352	Pescocostanzo	↑ sp.55-ss.84	10.3	191.7	16.3	16.16	15.54	15.35
	1325	Rivisondoli	↩ v.Reg. Elena-ss.84	2.3	194.0	14.0	16.19	15.57	15.38
	1238	Roccaraso	↩ v.Marconi-v.Aremogna	4.8	198.8	9.2	16.25	16.03	15.44
	1658	ROCCARASO	↑ Aremogna	9.2	208.0	0.0	16.51	16.27	16.05

NOTE:



Traguardo Volante:

km 75.6 Guardiagrele

km 194 Rivisondoli



Rifornimento/Feed zone: km 116 - 119



Gran Premio della Montagna:

km 100.4 - Passo Lanciano - m 1310 (1ª cat.)

km 154.7 - Passo San Leonardo - m 1282 (2ª cat.)

km 181.4 - Bosco di Sant'Antonio - m 1337 (2ª cat.)

km 208 - ROCCARASO - m 1658 (1ª cat.- arrivo)



Galleria/Tunnel: km



Passaggio a Livello/Level Crossing: km