












Tappa
06

cronotabella

CASTROVILLARI - MATERA

km 188

giovedì 8 ottobre 2020

Quota			DISTANZE			ORA DI PASSAGGIO				
			par- ziali	per- corse	da per- correre	media km/ora				
						39	41	43		
PROVINCIA DI COSENZA										
	362	CASTROVILLARI	↑ Start Village	5.6			11.40	11.40	11.40	
	460	CASTROVILLARI	↑ km 0	0.0	0.0	188.0	11.50	11.50	11.50	
	562	Morano Calabro	↑ sp.241	4.3	4.3	183.7	11.57	11.57	11.56	
	1025	galleria	↑ 130m	8.8	13.1	174.9	12.22	12.19	12.17	
	973	Campotenese	↪ sp.137	3.3	16.4	171.6	12.26	12.23	12.21	
	1081	Madonna del Carmine	↑ sp.137	3.7	20.1	167.9	12.32	12.29	12.27	
PROVINCIA DI POTENZA										
	818	Bv. di Mormanno	↑ sp.28	3.7	23.8	164.2	12.37	12.34	12.31	
	601	Rotonda	↪ sp.4	5.8	29.6	158.4	12.45	12.41	12.38	
	548	Viggianello	↪ v.Carella-sp.4	10.5	40.1	147.9	12.59	12.55	12.51	
	982	Cant. della Croce Pantana	↑ sp.4	12.8	52.9	135.1	13.21	13.15	13.11	
	786	Ponte Fiume Peschiera	↑ sp.4	6.5	59.4	128.6	13.29	13.24	13.19	
	865	San Severino Lucano	↑ sp.4	2.7	62.1	125.9	13.34	13.28	13.23	
	617	Ponte Fiume Peschiera	↑ sp.4	5.8	67.9	120.1	13.42	13.35	13.30	
	348	Ins. ss.653	↪ ss.653	9.1	77.0	111.0	13.54	13.47	13.41	
	317	Svinc. di Francavilla in Sinni	↑ ss.653	2.7	79.7	108.3	13.57	13.50	13.44	
	270	Svinc. di Senise	↑ ss.653	10.5	90.2	97.8	14.11	14.04	13.57	
	262	n.2 gallerie	↑ 755m, 155m	6.8	97.0	91.0	14.20	14.12	14.05	
PROVINCIA DI MATERA										
	152	Svinc. di Val Sarmento	↑ ss.653	7.1	104.1	83.9	14.30	14.21	14.14	
	135	n.3 gallerie	↑ 75m-210m-385m	2.0	106.1	81.9	14.32	14.24	14.16	
	84	Svinc. per Tursi	↪ via Sant'Anna	8.2	114.3	73.7	14.43	14.34	14.26	
	Rifornimento/Feed zone: km 115 - 118		↑							
	133	Svinc. di Tursi	↑ sp.154	4.9	119.2	68.8	14.51	14.42	14.33	
	69	Ins. ss.598	↪ ss.598	5.5	124.7	63.3	14.58	14.49	14.40	
	72	Ins. sp.103	↑ sp.103	1.1	125.8	62.2	15.00	14.50	14.42	
	76	Craco-Peschiera	↪ sp.176	9.3	135.1	52.9	15.14	15.04	14.55	
	102	Bv. di Pisticci	↑ sp.176	6.9	142.0	46.0	15.25	15.14	15.05	
	58	Svinc. per ss.407 Basentana	↪ ss.407	2.1	144.1	43.9	15.28	15.17	15.07	
	72	Svinc. di Ferrandina	↑ ss.407	9.9	154.0	34.0	15.43	15.31	15.21	
	77	Svinc. per Matera	↑ ss.7 racc	2.3	156.3	31.7	15.47	15.35	15.24	
		404	Galleria Millotta	↑ 330m	6.0	162.3	25.7	16.04	15.50	15.38
	317	Innesto ss.7	↪ ss.7	2.2	164.5	23.5	16.07	15.53	15.41	
	102	Ponte F. Bradano	↪ ss.7	8.6	173.1	14.9	16.18	16.04	15.51	
	270	Svinc. di Matera Centro	↑ ss.7	7.4	180.5	7.5	16.29	16.14	16.01	
	321	Matera Nord	↪ v.S.Vito-v.Nazionale	4.9	185.4	2.6	16.36	16.21	16.08	
	401	MATERA	↑ v.Dante Alighieri	2.6	188.0	0.0	16.41	16.26	16.12	

NOTE:



Traguardo Volante:

km 62.1 San Severino Lucano

km 135.1 Craco-Peschiera



Rifornimento/Feed zone: km 115 - 118



Gran Premio della Montagna:

km 162.3 - Galleria Millotta - m 404 (3ª cat.)



Galleria/Tunnel: km 13.1 - 97 - 106.1 - 162.3



Passaggio a Livello/Level Crossing: km