

Tappa











**02**

cronotabella

**ALCAMO - AGRIGENTO**

km 149

domenica 4 ottobre 2020

Quota			DISTANZE			ORA DI PASSAGGIO					
			par- ziali	per- corse	da per- correre	media km/ora					
			40	42	44						
<b>PROVINCIA DI TRAPANI</b>											
	<b>290</b>	<b>ALCAMO</b>	↑	<b>Start Village</b>				<b>7.8</b>	<b>12.45</b>	<b>12.45</b>	<b>12.45</b>
	<b>102</b>	<b>ALCAMO</b>	↑	<b>km 0</b>	<b>0.0</b>	<b>0.0</b>	<b>149.0</b>	<b>12.55</b>	<b>12.55</b>	<b>12.55</b>	
	79	Bv. per Calatafimi	↔	sp.12	2.2	2.2	146.8	12.57	12.57	12.57	
	342	Calatafimi	↔	v.Segesta-ss.113	9.2	11.4	137.6	13.13	13.12	13.11	
	425	Vita	↑	ss.188dir	8.3	19.7	129.3	13.26	13.25	13.23	
	338	Salemi	↑	ss.188	6.4	26.1	122.9	13.35	13.33	13.31	
	261	Nuova Gibellina	↔	ss.188	7.4	33.5	115.5	13.44	13.42	13.40	
	<b>445</b>	<b>Santa Ninfa</b>	↔	<b>ss.119</b>	<b>4.0</b>	<b>37.5</b>	<b>111.5</b>	<b>13.56</b>	<b>13.53</b>	<b>13.50</b>	
	<b>428</b>	<b>Partanna</b>	↑	<b>v.Italia-v.La Masa-sp.188</b>	<b>8.6</b>	<b>46.1</b>	<b>102.9</b>	<b>14.07</b>	<b>14.03</b>	<b>14.00</b>	
	116	Ins. ss.115	↔	ss.115	12.4	58.5	90.5	14.24	14.19	14.15	
<b>PROVINCIA DI AGRIGENTO</b>											
	175	Svinc. di Menfi	↑	ss.115	11.1	69.6	79.4	14.41	14.36	14.31	
	67	Svinc. di Sciacca	↑	ss.115	14.7	84.3	64.7	15.01	14.54	14.49	
	98	n.2 gallerie	↔	280m; 120m	0.4	84.7	64.3	15.02	14.56	14.50	
	55	galleria	↑	120m	6.9	91.6	57.4	15.11	15.04	14.58	
	48	Svinc. di Ribera	↑	ss.115	8.6	100.2	48.8	15.22	15.15	15.08	
	100	galleria	↑	381m	1.6	101.8	47.2	15.25	15.18	15.11	
	102	Svinc. di Montallegro	↑	ss.115	14.3	116.1	32.9	15.47	15.38	15.31	
	133	galleria	↑	519m	4.7	120.8	28.2	15.54	15.45	15.37	
	47	Svinc. di Siculiana	↑	ss.115	4.9	125.7	23.3	16.00	15.51	15.43	
	155	Svinc. di Realmonte	↑	ss.115	6.1	131.8	17.2	16.10	16.00	15.52	
	25	Svinc. di Porto Empedocle	↑	ss.115	3.8	135.6	13.4	16.14	16.05	15.56	
	<b>66</b>	<b>Porto Empedocle</b>	↑	<b>ss.115</b>	<b>1.3</b>	<b>136.9</b>	<b>12.1</b>	<b>16.17</b>	<b>16.07</b>	<b>15.58</b>	
	21	Valle dei Templi	↑	sp.4- Pass. Archeologica	7.5	144.4	4.6	16.26	16.16	16.07	
	<b>243</b>	<b>AGRIGENTO</b>	↑	<b>Piazza Vittorio Emanuele</b>	<b>4.6</b>	<b>149.0</b>	<b>0.0</b>	<b>16.39</b>	<b>16.28</b>	<b>16.17</b>	

NOTE:



Traguardo Volante:

km 46.1 Partanna

km 136.9 Porto Empedocle



Rifornimento/Feed zone:



Gran Premio della Montagna:

km 37.5 - Santa Ninfa - m 445 (4<sup>a</sup> cat.)

km 149 - AGRIGENTO - m 243 (4<sup>a</sup> cat. - arrivo)



Galleria/Tunnel: km 84.7 - 91.6 - 101.8 - 120.8



Passaggio a Livello/Level Crossing: